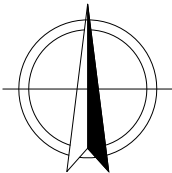




POZNÁMKY:

- Předpokládané rozdělení stavby na etapy je zobrazeno v příloze části B. Souhrnná technická zpráva na výkrese "Zásady organizace výstavby – situace".
- Značení pohledů P10 až P14 u hlavního vstupu do budovy pod portykem na JZ nároží budovy – viz výkres "Půdorys 1. NP a pohledy na jihozápadním nároží".



 <div>SPOLEČNOST PRO REKONSTRUKCE PAMÁTEK ŠKROUPOVA 441/9 500 02 HRADEC KRÁLOVÉ mobil 775 777 810 e-mail: info@inreco.cz</div>	KRAJ PARDUBICKÝ		ČÍSLO PARÉ	
	KATASTRÁLNÍ ÚZEMÍ PARDUBICE 717657			
	OBJEDNATEL PARDUBICKÝ KRAJ, KOMENSKÉHO NÁMĚSTÍ 125, 532 11 PARDUBICE			
	AKCE PARDUBICE, NÁM. REPUBLIKY 12, OPRAVA FASÁDY BUDOVY "B" KÚ PARDUBIC. KRAJE			
	VÝKRES SITUACE – SCHEMA ZNAČENÍ POHLEDŮ			
AUTOR ING. PETR ROHLÍČEK			STUPEŇ DPS	
VED. PROJ.			FORMÁT 2 x A4	
ZOD. PROJ. ING. JAN ČERNÝ			MĚŘ. 1:500	
KONTROLA ING. PETR ROHLÍČEK			DATUM 03/2020	
SPOLUPRÁCE			PROF. C	VÝK.Č. 3